

40-09018
 tel. 22 25 25 25

18	Netia S.A. Zespół Utrzymania Usług Region Południowy Murkowska 18 40-265 Katowice	Uzgadnia się z następującymi uwagami: -prace w pobliżu urządzeń telekomunikacyjnych prowadzić bez użycia sprzętu mechanicznego, pod nadzorem przedstawiciela Netii. -kolidujące urządzenia telekomunikacyjne należy zabezpieczyć zgodnie z normami. W przypadku wystąpienia konieczności przebudowy P.T. uzgodnić z Netia S.A. Katowice ul. Murkowska 18-18a -powiadomić o terminie rozpoczęcia robót: na fax 022/338 31 82	Tagh Paweł 25.02.2011. data i podpis.....
19	era Polska Telefonia Cyfrowa Sp. z o.o. Al. Jerozolimskie 181 02-222 Warszawa	UZGODNIONO - SIĘC' SYMIATŁOWODOWA W REJONIE INTARZY NA AUTOSTRADĘ PRACE W TYM REJONIE WYMAGA NA OZORU TECHNICZNEGO PTC Sp z DO. KATOWICE UL. SOŁTYSKIEGO 46A	25.02.11 JÓZEF SZCZĘCH uprawnienia budowlane w telekomunikacji 0221/96/U czł. S10IIB w Katowicach nr ewid. SKL/BT/2711/04 data i podpis.....
20	PLUS Polkomtel S.A. Postępu 3 02-676 Warszawa KATOWICE UL. CEGLANA 4	UZGODNIONO TAK JAK W PKT 19.	25.02.11 JÓZEF SZCZĘCH uprawnienia budowlane w telekomunikacji 0221/96/U czł. S10IIB w Katowicach nr ewid. SKL/BT/2711/04 data i podpis.....
21	Tramwaje Śląskie S.A. Inwalidzka 5 41-506 Chorzów	Uzgodniono.	25.02.11. STARSZY INSPEKTOR ds. UZGODNIENI TECHNICZNYCH Bożena Węgrzyn data i podpis.....
22	Tramwaje Śląskie S.A. Rejon Komunikacyjny Nr 2 1-go Maja 152 40-237 Katowice	Uzgodniono.	KIEROWNIK Działu Sieci i Terenów Marek Kurkula 25.02.11data i podpis.....


74

Zespół Uzgadniania
Dokumentacji Projektowej
ul. Między
40-098 KATOWICE
tel. 25-98 89 24

UWAGI ZESPOŁU ZUDP DO OPINII NR G.III. BD 7442 -58/2011 Z DNIA 25/02/2011

	<p>23 Śląski Zarząd Melioracji i Urządzeń Wodnych w Katowicach Biuro Terenowe Bieruń Turystyczna 1 43-155 Bieruń</p>	<p><i>bez uwag</i></p>	<p>ŚLĄSKI ZARZĄD MELIORACJI I URZĄDZEŃ WODNYCH W KATOWICACH <i>mgr inż. Hanna Kos</i> BIURO TERENOWE W BIERUNIU INSPEKTOR DS. MELIORACJI <i>25.07.2011</i>data i podpis....</p>
--	--	------------------------	---

fu





AKTUALIZACJA MAPY ZASADNICZEJ
/ dla celów projektowych /
Z PODZIEMNYM UZBROJENIEM TERENU

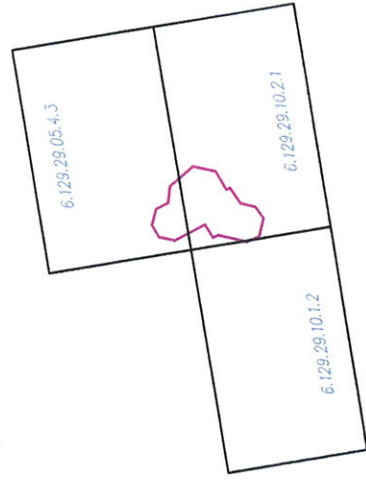
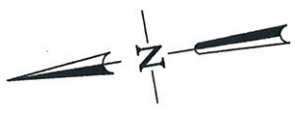
Sekcje:	6.129.29.05.4.3 6.129.29.10.1.2, 6.129.29.10.2.1
	Skala 1:500 Nr KERG: 639-277/2010
Województwo: śląskie, pow. m. Katowice jedn. ewid.: Katowice obręb: Dz. Śródmieście-Załęże, ark. mapy 35	Katowice – Koszarowa 9
Układ współrzędnych: 2000-18	
Mapa zgodna z terenem na miesiąc: listopad 2010r.	

Mapa powstała z wektoryzacji mapy zasadniczej uzupełnionej pomiarem aktualizacyjnym. Dane ewidencyjne wzięto z danych numerycznych uostępnionych przez ODGiK. Granice do celów prawnych wymagają ustalenia w terenie.

Nie wyklucza się istnienia w terenie innych nie wykazanych na niniejszej mapie urządzeń podziemnych, które nie były zgłoszone do inwentaryzacji lub o których brak jest informacji w istniejących branżach.

Wykonat dn. 6.12.2010r.:

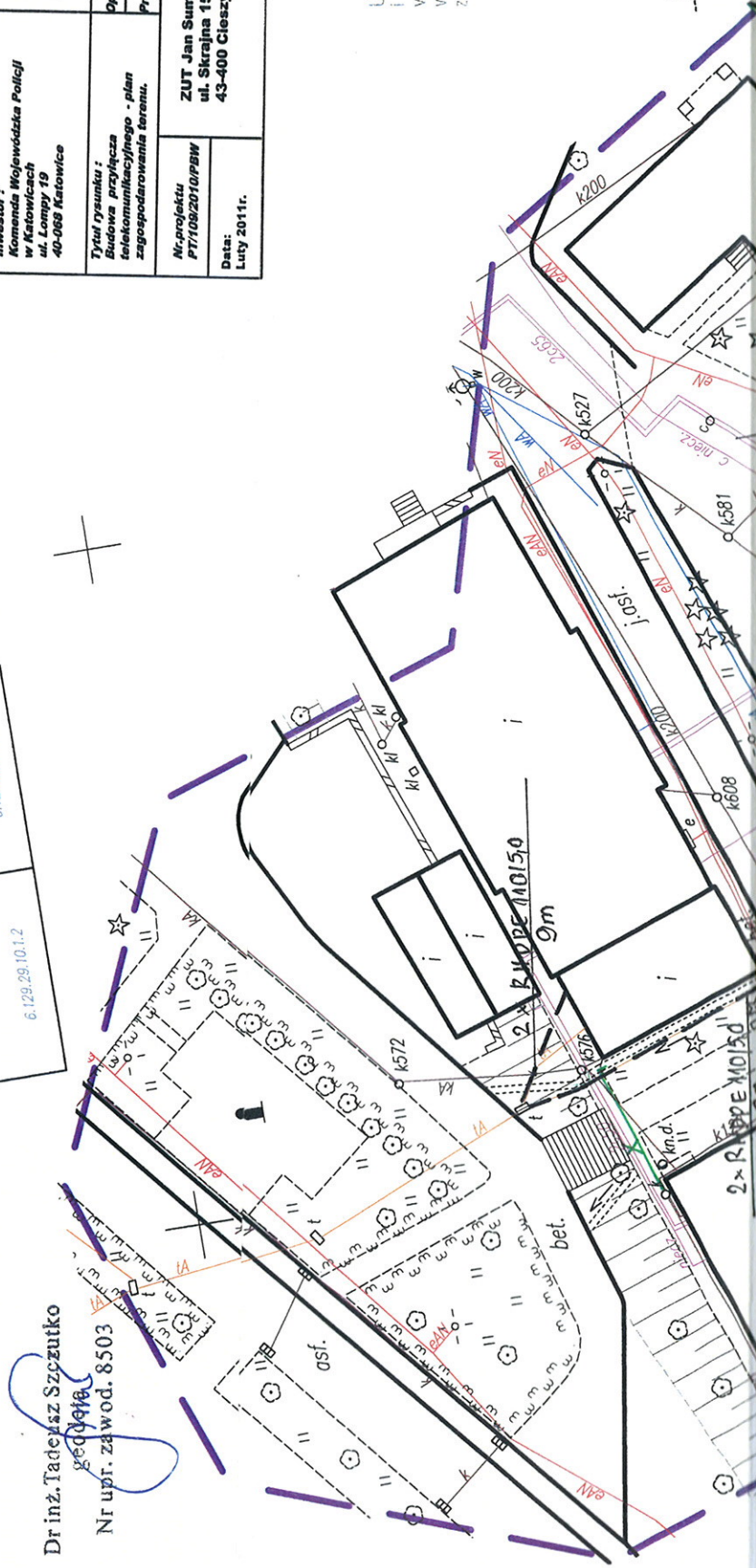
Dr inż. Tadeusz Szczutko
geodeta
Nr upr. zawod. 8503

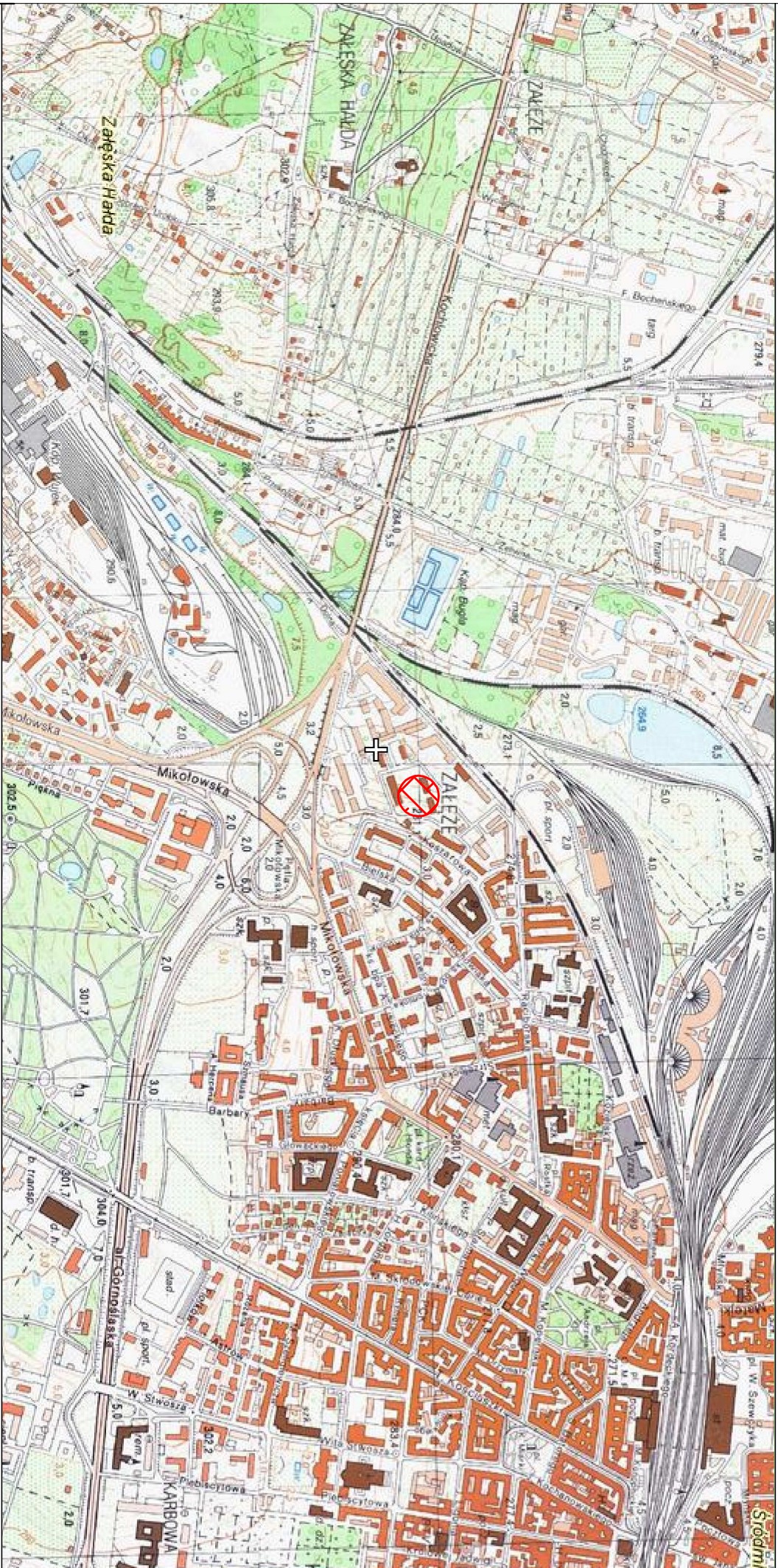


Investor: Komenda Wojewódzka Policji w Katowicach ul. Łompy 19 40-068 Katowice	Tytuł projektu: Budowa przyłącza telekomunikacyjnego dla potrzeb Poligratill na terenie zespołów budynków przy ul. Koszarowej 17 w Katowicach
Tytuł rysunku: Budowa przyłącza telekomunikacyjnego - plan zagospodarowania terenu.	Opracował: mgr inż. Tadeusz Szczutko Projektował: mgr inż. Tadeusz Szczutko
Nr projektu: PT/108/2010/PBW	ZUT Jan Sumara ul. Skrajna 15B/5 43-400 Cieszyń
Data: Luty 2011r.	Skala: 1:500 02 01 01

mgr inż. Tadeusz Szczutko
Uprawnienia wydawane do projektowania i kierowania robotami budowlanymi w specjalnościach instalacyjnych w telekomunikacji przewodowej wraz z infrastrukturą towarzyszącą - bez ograniczeń

Nr. 17202/2010, 21.02.2011 r.
6.129.29.05.4.3
6.129.29.10.2.1
5569000
571350





Inwestor :
Komenda Wojewódzka Policji w Katowicach
ul. J. Lompy 19 40-068 Katowice

Tytuł projektu: Budowa przyłącza telekomunikacyjnego dla potrzeb Policji na terenie zespołu budynków przy ul. Koszarowej 17 w Katowicach.

Tytuł Dopusku : Budowa przyłącza telekomunikacyjnego - orientacja		Opracował: J. Sumara	
Nr projektu: PT/09/2010/PB		Projektował: mgr. inż. A. Piechoła	
Data: luty 2011r.	ZUT Sumara Jan ul. Skrajna 15b/5 43-400 Cieszyn	Skala	Nr.rys.
		1:10000	01
			Arkusze
			01